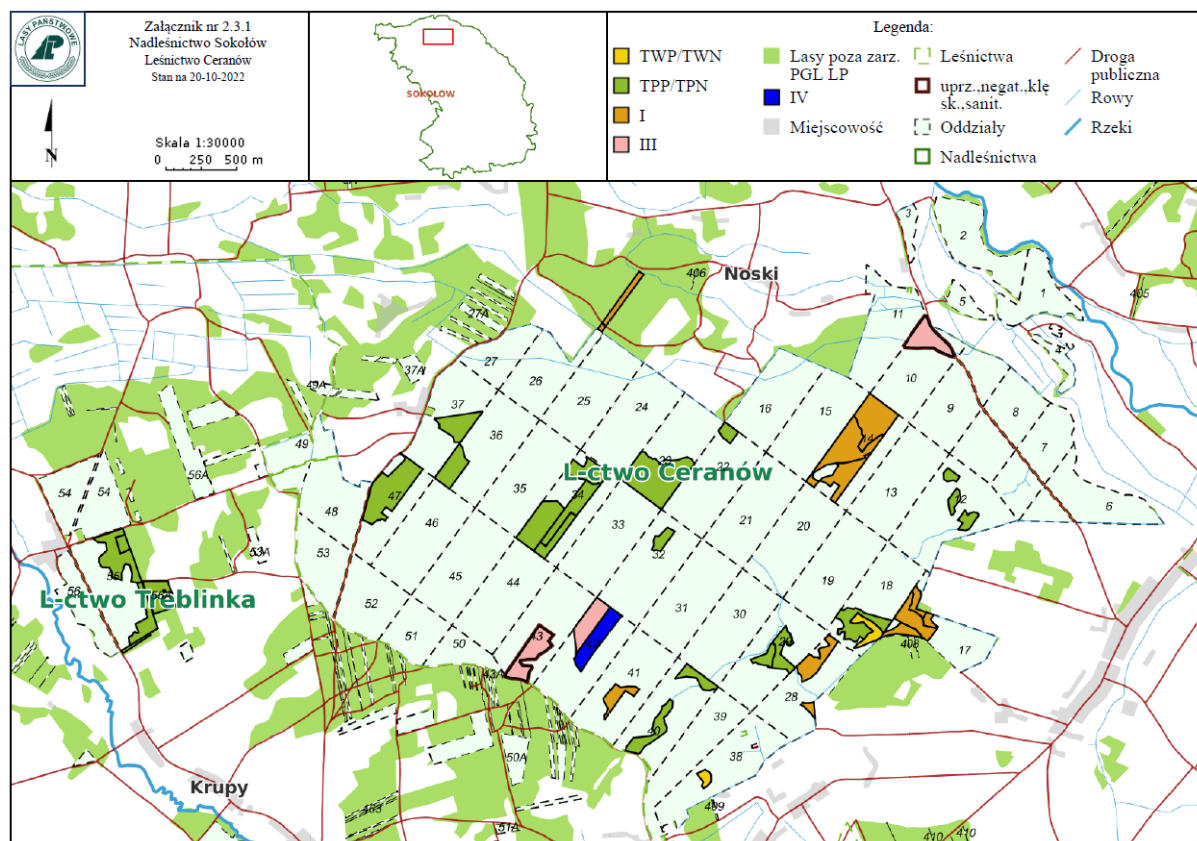


		01.Ceranów	02.Holendernia	09.Treblinka
1	Udział (m3) drewna iglastego [%]	81	88	74
2	Udział (m3) drewna optymalnego do pozyskania w technologii maszynowej [%]			
3	Udział (m3) rębni pierwszych w cięciach rębnych ogółem [%]	68	85	100
4	Udział (m3) drewna pozyskiwanego z pozycji ze współczynnikiem > 1 [%]	0	1	24
5	Udział (m3) drewna zerwanego ze współczynnikiem > 1 [%]	1	2	16
6	Udział (m3) drewna kładowanego (WK) iglastego w drewnie W iglastym [%]	42	12	100
7	Udział (m3) S2 krótkiego (poniżej 1,5 mb) w S2 [%]	0	0	0

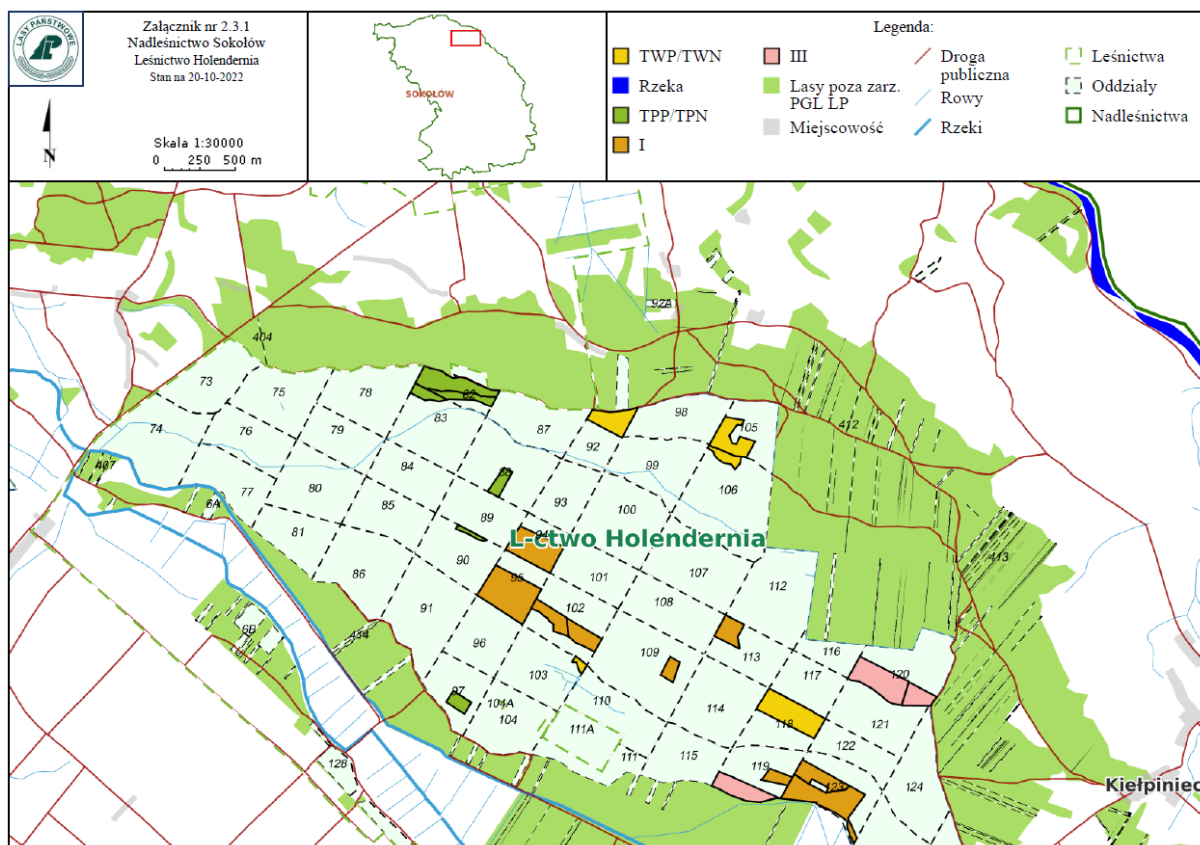
## Leśnictwo: 01.Ceranów

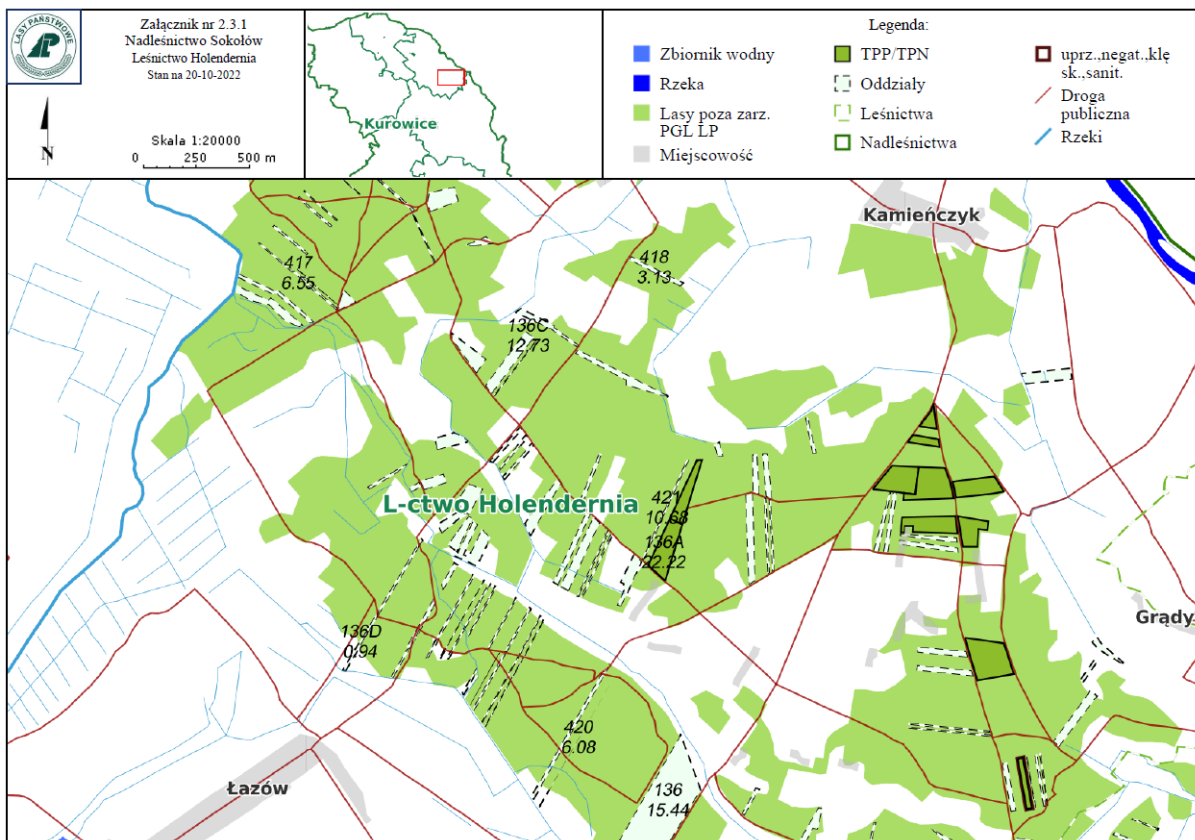
Udział (m3) drewna iglastego [%]	81	%
Udział (m3) drewna optymalnego do pozyskania w technologii maszynowej [%]		%
Udział (m3) rębni pierwszych w cięciach rębnych ogółem [%]	68	%
Udział (m3) drewna pozyskiwanego z pozycji ze współczynnikiem > 1 [%]	0,2489	%
Udział (m3) drewna zerwanego ze współczynnikiem > 1 [%]	1	%
Udział (m3) drewna kładowanego (WK) iglastego w drewnie W iglastym [%]	42	%
Udział (m3) S2 krótkiego (poniżej 1,5 mb) w S2 [%]	0	%



## Leśnictwo: 02.Holendernia

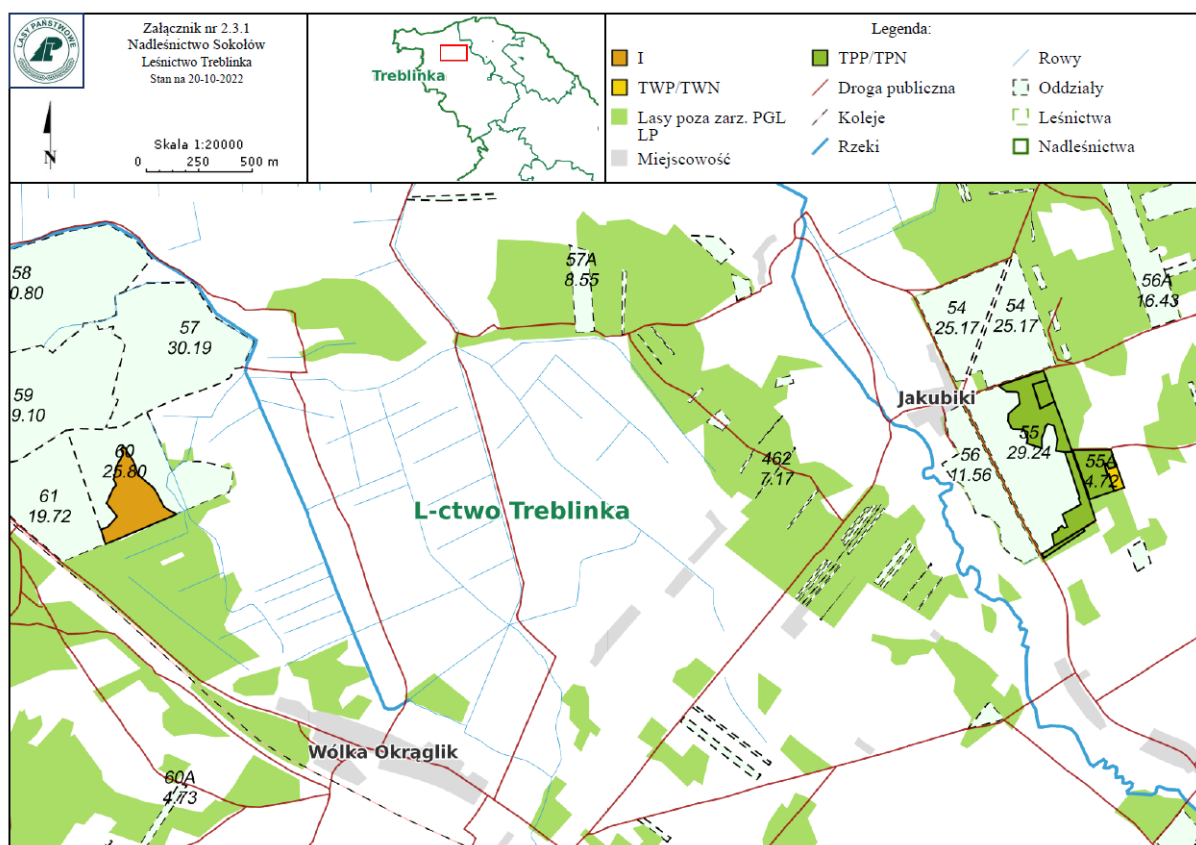
Udział (m3) drewna iglastego [%]	88	%
Udział (m3) drewna optymalnego do pozyskania w technologii maszynowej [%]		%
Udział (m3) rębni pierwszych w cięciach rębnych ogółem [%]	85	%
Udział (m3) drewna pozyskiwanego z pozycji ze współczynnikiem > 1 [%]	0,9358	%
Udział (m3) drewna zerwanego ze współczynnikiem > 1 [%]	2	%
Udział (m3) drewna kłodowanego (WK) iglastego w drewnie W iglastym [%]	12	%
Udział (m3) S2 krótkiego (poniżej 1,5 mb) w S2 [%]	0	%

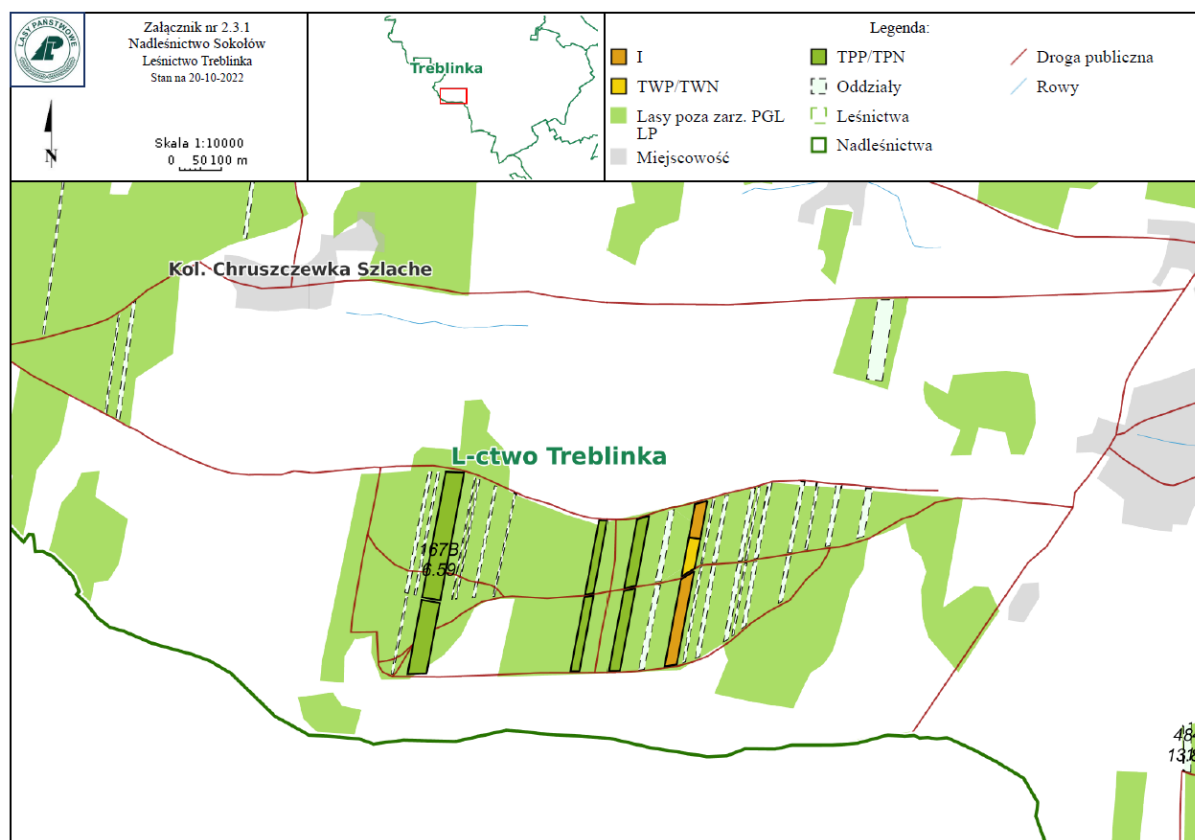
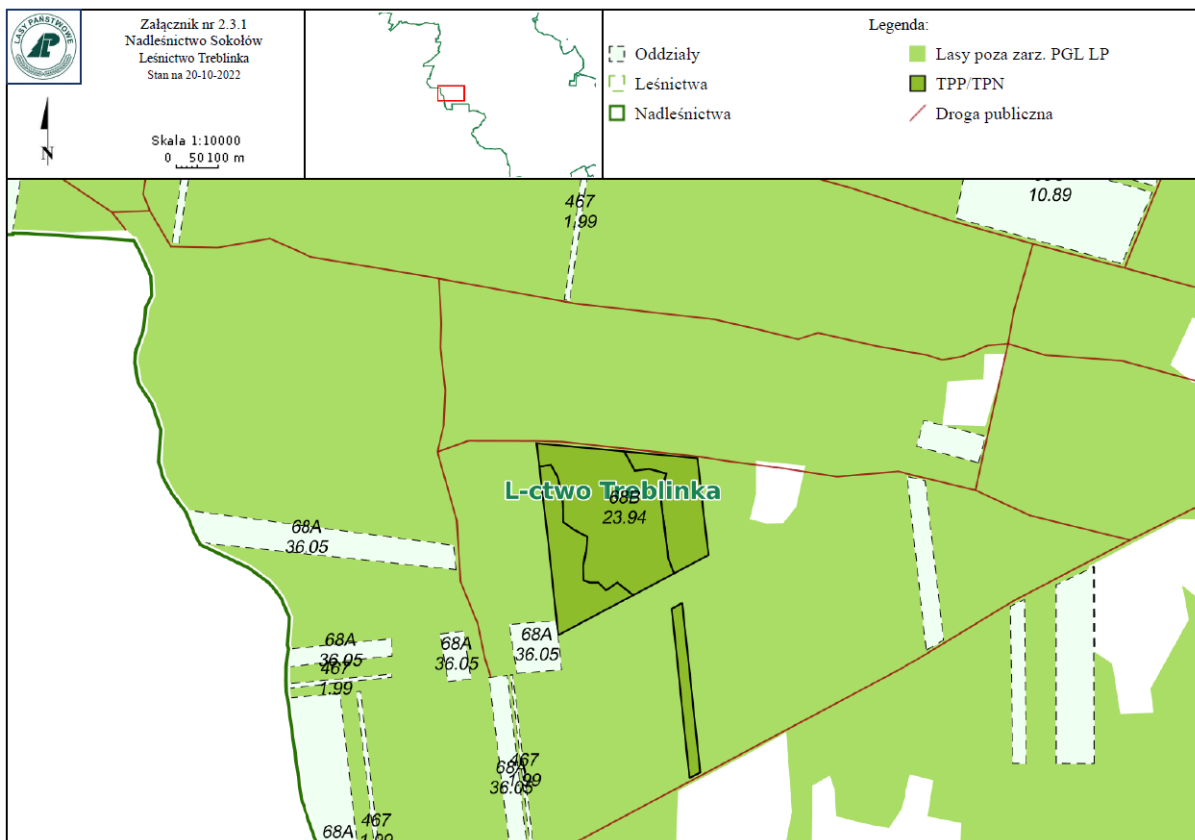




## Leśnictwo: 09.Treblinka

Udział (m3) drewna iglastego [%]	74	%
Udział (m3) drewna optymalnego do pozyskania w technologii maszynowej [%]		%
Udział (m3) rębni pierwszych w cięciach rębnych ogółem [%]	100	%
Udział (m3) drewna pozyskiwanego z pozycji ze współczynnikiem > 1 [%]	24,291	%
Udział (m3) drewna zerwanego ze współczynnikiem > 1 [%]	16	%
Udział (m3) drewna kłodowanego (WK) iglastego w drewnie W iglastym [%]	100	%
Udział (m3) S2 krótkiego (poniżej 1,5 mb) w S2 [%]	0	%







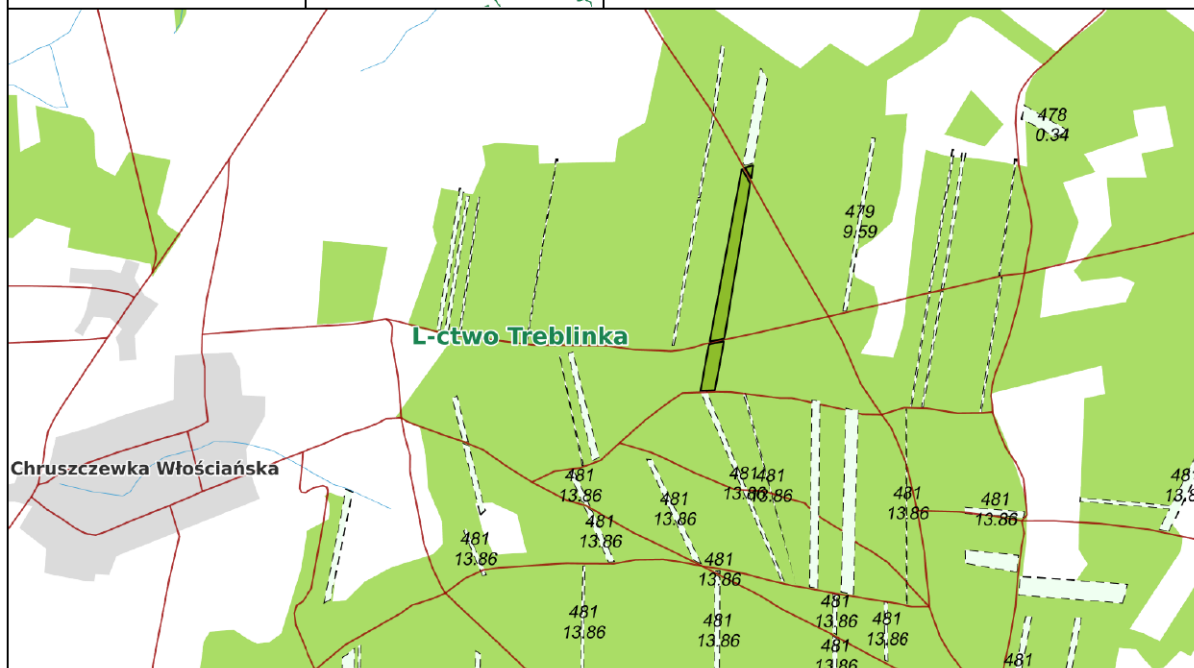
Załącznik nr 2.3.1  
Nadleśnictwo Sokółów  
Leśnictwo Treblinka  
Stan na 20-10-2022



Skala 1:10000  
0 50 100 m



Legenda:		
Lasy poza zarz. PGL	Oddziały	Droga publiczna
LP	Leśnictwa	Rowy
Miejscowość	Nadleśnictwa	
TPP/TPN		







Załącznik nr 2.3.1  
Nadleśnictwo Sokółów  
Leśnictwo Treblinka  
Stan na 20-10-2022

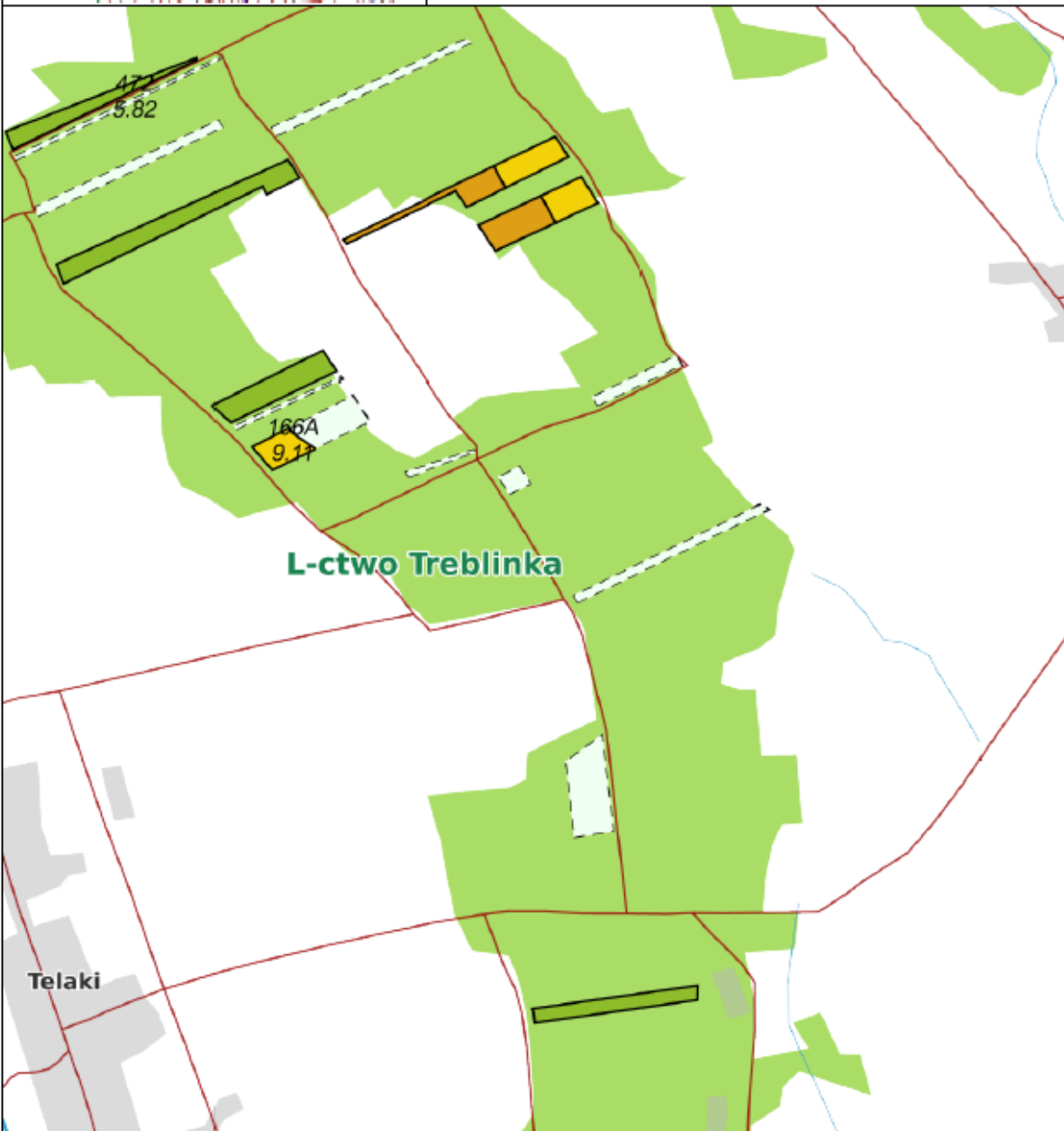


Skala 1:10000  
0 50 100 m



Legenda:

- |                        |                 |              |
|------------------------|-----------------|--------------|
| I                      | Droga publiczna | Oddziały     |
| TWP/TWN                | Rzeki           | Leśnictwa    |
| Lasy poza zarz. PGL LP | Rowy            | Nadleśnictwa |
| Miejscowość            |                 |              |
| TPP/TPN                |                 |              |







Załącznik nr 2.3.1  
Nadleśnictwo Sokółów  
Leśnictwo Treblinka  
Stan na 14-10-2022



Skala 1:90000  
0 0.5 1 km



Legenda:

- |                        |                               |                 |
|------------------------|-------------------------------|-----------------|
| Lasy poza zarz. PGL LP | Leśnictwa                     | Rzeki           |
| IV                     | Nadleśnictwa                  | Droga publiczna |
| Miejscowość            | uprz., negat., klęsk., sanit. |                 |
| III                    |                               |                 |
| I                      |                               |                 |
| Oddziały               |                               |                 |

